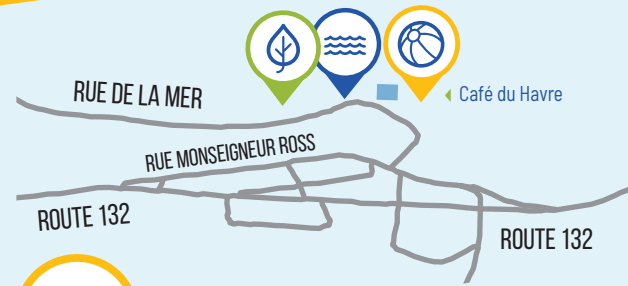


## GROSSES-ROCHES



Parc Café du Havre



Sentier de la mer

Distance : 4 km (aller-retour)  
Point de départ : Stationnement au Havre, au 122, rue de la mer



Accès au bord de mer

Havre de Grosses-Roches  
Descente de bateau pour petite embarcation

## LES MÉCHINS



- Parc de l'école Le Marinier
- Parc Vue sur mer
- Parc Rachel-Verreault



Sentier de Sophie

Distance : 11,5 km (aller-retour)  
Point de départ : Stationnement au 108, route des Fonds



Accès au bord de mer

- Parc Vue sur mer

## MATANE



### Centrale de prêt circonflexe

PRÊT-POUR-BOUGER

Équipements sportifs, récréatifs et adaptés.

Consultez l'inventaire



- Parc des Îles
- Parc Mélanie-Joncas (rue de la Ronde)
- Parc Jane-McCallum (rue Fournier)
- Parc Jeanne-Dionne (rue Thibault)
- Parc « Maman Luc » Albina-Fortin Tremblay (rue Bois-Joli)
- Parc Marie-Raphaël (rue Le Mercier)
- Parc Octavia-Christina-Roy-Desjardins (av. du Phare 0)
- Parc Elspeth-Russell (Camping Matane)
- Parc Imagi-Mots (Carrefour Nature)
- Parc Nancy-Charest (Centre d'art Le Barchois)



Accès au bord de mer

- Plage du traversier
- Plage du port
- Parc Nancy-Charest (Centre d'art Le Barchois)

## MATANE SECTEUR SAINT-LUC



- Parc de l'école Noël-Fortin
- Parc Vénérande-Gauthier

## MATANE SECTEUR PETIT-MATANE



- Parc de l'école Saint-Victor
- Parc Denise-Bouffard (Chemin des Rocailles)



Accès au bord de mer

- Halte de Petit-Matane
- Village de Petit-Matane

Retrouvez la liste des activités, des infrastructures et toutes les informations utiles :

[www.ville.matane.qc.ca](http://www.ville.matane.qc.ca)

f / VilledeMatane - Page officielle

# Ski s' passe EN MATANIE



RÉPERTOIRE DES

# SENTIERS, PARCS ET ACCÈS AU BORD DE MER



## BAIE-DES-SABLES



- PARCS**
- Parc de l'école Assomption
  - Parc municipal du centre communautaire Gabriel-Raymond (117, route 132)

- SENTIERS**
- Sentier des rosiers**  
Distance : 5,6 km (aller-retour)  
Point de départ : Stationnement près du garage Santerre (188, rue de la Mer) ou à la Halte du Meunier

- ACCÈS PUBLIC BORD DE MER**
- Accès au bord de mer**
- Quai
  - Halte du Meunier
  - Face au 166, route 132
  - Face au 172, route 132
  - Escalier au 33, rue de la mer
  - Parc du Sacré-Coeur (face à l'église)

## SAINT-ULRIC



- PARCS**
- Parc des rives
  - Parc Sonia-Pelletier
  - Parc Intergénérationnel
  - Parc de l'école Mgr Belzile

- SENTIERS**
- Sentier de la chute à Ti-mé**  
Distance : Chute à 300 mètres du stationnement. Point de départ : Stationnement situé sur la route centrale.

- ACCÈS PUBLIC BORD DE MER**
- Accès au bord de mer**
- À côté de la caisse
  - Rue du Quai
  - Parc des rives
  - Banc Ulric-Tessier
  - Halte face à la Montée Gauthier
  - À côté du presbytère
  - Halte de la Belle étoile (ouest du village)

## SAINT-RENÉ-DE-MATANE



- PARCS**
- Parc municipal
  - Parc de l'école St-René-Goupil
  - Parc du verger et aire de repos  
2, rue de la Fabrique (derrière le centre communautaire)

- SENTIERS**
- Sentier de la rivière Matane**  
**Sentier International des Appalaches - SIA**  
Distance : 6 km (aller-retour)  
Facile - Lieu de départ : Réserve faunique de Matane - Accueil John

- Sentier du Mont Charles-Édouard-Vézina**  
Distance : 11,6 km (aller-retour)  
Modéré - Lieu de départ : Réserve faunique de Matane - Accueil John (3,4 km supp.) ou Stationnement des Pins
- Autres sentiers à découvrir :**  
[www.sia-iat-quebec.com](http://www.sia-iat-quebec.com)  
Pour informations : Tél.: 438 780-9098  
Courriel : [infosiaquebec@gmail.com](mailto:infosiaquebec@gmail.com)

## SAINTE-FÉLICITÉ



- PARCS**
- Parc de l'école
  - Parc Isabelle-Boulay
  - Parc Sioui

- SENTIERS**
- Sentiers de la Forêt municipale**  
3 sentiers : Bleu 2,2 km, Rouge 2,6 km et Orange 2 km  
Point de départ : Stationnement au Centre sportif (194, rue Saint-Joseph) ou sur la route de l'Église

- ACCÈS PUBLIC BORD DE MER**
- Accès au bord de mer**
- Halte municipale
  - Escalier derrière l'église
  - Plage de Sainte-Félicité

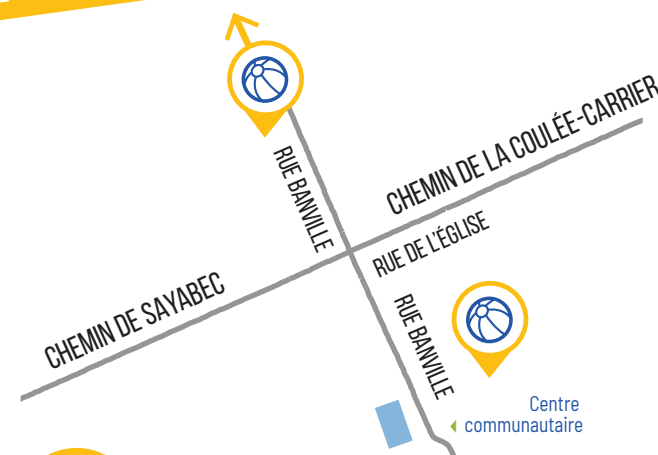
## SAINT-LÉANDRE



- PARCS**
- Parc de l'école
  - Parc Intergénérationnel

- SENTIERS**
- Sentiers de la Grotte des Fées**  
Distances :  
Sentier du Lac Adèle : 1 km  
Sentier de la chute : 2,3 km  
Sentier de la cédrière : 1,6 km  
Sentier des crêtes : 2,5 km  
Point de départ : Prendre la route Principale de Saint-Léandre et suivre les panneaux touristiques bleus « Sentiers La Grotte des fées ». Emprunter le chemin forestier sur 6 km, à l'intersection de la route du Peintre et de la route Levasseur.

## SAINTE-PAULE



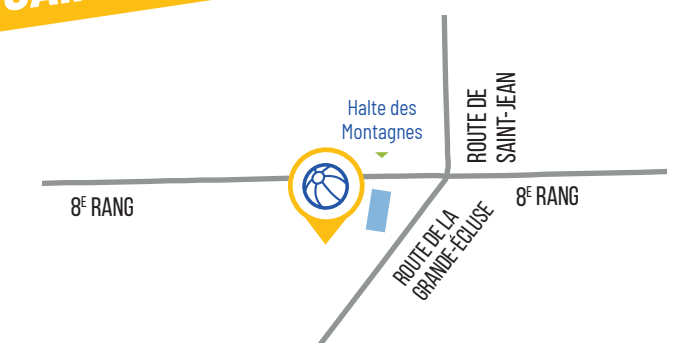
- PARCS**
- Parc du Lac-du-Portage
  - Parc municipal

## SAINT-ADELME



- PARCS**
- Parc de l'école Émile-Dubé
  - Écolo-Parc au Centre des Loisirs

## SAINT-JEAN-DE-CHERBOURG



- PARCS**
- Parc intergénérationnel

